



Федеральное государственное бюджетное образовательное учреждение высшего образования  
«ДОНСКОЙ ГОСУДАРСТВЕННЫЙ ТЕХНИЧЕСКИЙ УНИВЕРСИТЕТ»  
ДЕМО-ТЕСТ ДЛЯ ПОСТУПАЮЩИХ В МАГИСТРАТУРУ ПО НАПРАВЛЕНИЮ

**08.04.01 «СТРОИТЕЛЬСТВО»**

**Программа: Территориальное планирование и управление развитием территорий  
ВАРИАНТ № 1**

**Вопрос 1**

Пока нет ответа

Балл: 1

Отметить  
вопрос

Как называется операция отыскания ближайшего центра сети для каждой точки местности?

Выберите один ответ:

- а. визуализация
- б. геопривязка
- в. аллокация
- г. селекция

**Вопрос 2**

Пока нет ответа

Балл: 1

Отметить  
вопрос

В каких масштабах выполняются графические материалы проекта межевания территории?

Выберите один ответ:

- а. 1:5000 - 1:10000
- б. 1:2000 - 1:5000
- в. 1:500 - 1:2000

**Вопрос 3**

Пока нет ответа

Балл: 1

Отметить  
вопрос

Функции города отражают:

Выберите один или несколько ответов:

- а. Внутреннее устройство города
- б. Разнообразие деятельности населения
- в. Реакцию города на внешние изменения

**Вопрос 4**

Пока нет ответа

Балл: 1

Отметить  
вопрос

Взаимосвязь всех элементов внутри территории - это:

Выберите один ответ:

- а. изоляция всех элементов внутри территории
- б. взаимосвязь всех элементов внутри территории и с другими территориями различного назначения

**Вопрос 5**

Пока нет ответа

Балл: 1

Отметить  
вопрос

Для какой цели может применяться принудительное изъятие земельных участков?

Выберите один ответ:

- а. Для размещения крупного инвестиционного проекта с участием государственного капитала
- б. Для размещения детского сада или школы
- в. Для нового жилищного строительства по федеральной целевой программе
- г. Для размещения линейного объекта федерального и регионального значения, обеспечивающих деятельность субъектов естественных монополий

**Вопрос 6**

Пока нет ответа

Балл: 1

Отметить  
вопрос

Капитальный ремонт здания – это:


Выберите один ответ:

- а. Комплекс строительных и организационно технических мероприятий по устранению морального и физического износа, не предусматривающий изменение основных технико-экономических показателей
- б. Ремонт с целью восстановления его ресурса при необходимости конструктивных элементов и систем инженерного оборудования, а также улучшения эксплуатационных показателей
- в. Улучшения качества и количества услуг, повышающих комфортность и экономичность эксплуатации зданий и сооружений

**Вопрос 7**

Пока нет ответа

Балл: 1

 Отметить вопрос

Какой из ниже перечисленных программных продуктов является вьювером?


Выберите один ответ:

- a. ArcView
- b. GeoDraw
- c. ArcInfo
- d. Панорама

**Вопрос 8**

Пока нет ответа

Балл: 1

 Отметить вопрос

Государственной собственностью на природные ресурсы управляет:


Выберите один или несколько ответов:

- a. Федеральное министерство
- b. Совет Федерации Федерального Собрания
- c. Администрация области
- d. Совет Безопасности РФ
- e. Правительство РФ

**Вопрос 9**

Пока нет ответа

Балл: 1

 Отметить вопрос

Основные направления правового воздействия на общественные земельные отношения — это:


Выберите один ответ:

- a. функции земельного права
- b. методы земельного права
- c. принципы земельного права
- d. система земельно-правовых отношений

**Вопрос 10**

Пока нет ответа

Балл: 1

 Отметить вопрос

Территории каких видов транспорта составляют зону внешнего транспорта крупного города?


Выберите один ответ:

- a. маршрутного такси, троллейбуса, вертолетов и малой авиации, катеров и яхт
- b. метрополитена, трамвая, монорельса, трубопроводного
- c. железнодорожного, автомобильного, воздушного, водного, продуктопроводного

**Вопрос 11**

Пока нет ответа

Балл: 1

 Отметить вопрос

Город можно назвать:


Выберите один ответ:

- a. агроэкосистемой
- b. урбоэкосистемой
- c. биоэкосистемой

**Вопрос 12**

Пока нет ответа

Балл: 1

 Отметить вопрос

Город отличается от природной экосистемы последующим показателем:

Выберите один ответ:

- a. имеет более интенсивный обмен веществ на единицу площади
- b. все ответы верны
- c. является поставщиком мощного потока отходов
- d. город нуждается в большем поступлении веществ и энергии извне

**Вопрос 13**

Пока нет ответа

Балл: 1

Отметить  
вопрос

Здания и сооружения – это:

Выберите один ответ:

- a. Совокупность жилых зданий и их инженерной инфраструктуры на территории
- b. Вся недвижимость кроме земли

**Вопрос 14**

Пока нет ответа

Балл: 1

Отметить  
вопрос

Какая операция из перечисленных ниже не является графоаналитической?

Выберите один ответ:

- a. измерение по карте площадей
- b. изменение проекции карты
- c. измерение по карте углов

**Вопрос 15**

Пока нет ответа

Балл: 1

Отметить  
вопрос

Система норм, регулирующих отношения по использованию природных богатств, называется:

Выберите один ответ:

- a. правом собственности на природные ресурсы
- b. сервитутом
- c. правом природопользования
- d. правом окружающей среды

**Вопрос 16**

Пока нет ответа

Балл: 1

Отметить  
вопрос

Что разделяет жилую территорию и производственную зону?

Выберите один ответ:

- a. санитарно-защитная зона
- b. ландшафтно-рекреационная зона
- c. парковая зона

**Вопрос 17**

Пока нет ответа

Балл: 1

Отметить  
вопрос

Предупреждение ЧС на территории муниципального образования описано в следующем документе:

Выберите один ответ:

- a. Паспорт памятника природы, расположенного в границах муниципального образования
- b. Паспорт безопасности муниципального образования
- c. Экологический паспорт муниципального образования
- d. Паспорт безопасности промышленного предприятия, расположенного на территории муниципального образования
- e. Паспорт муниципального образования

**Вопрос 18**

Пока нет ответа

Балл: 1

Отметить  
вопрос

В общем случае, наибольшим элементом жилой застройки является:

Выберите один ответ:

- a. жилой район
- b. микрорайон
- c. планировочный район

**Вопрос 19**

Пока нет ответа

Балл: 1

Отметить  
вопрос

Требуется ли для разработки документов территориального планирования и градостроительного зонирования свидетельство о допуске к работам по инженерным изысканиям, по подготовке проектной документации, по строительству, реконструкции, капитальному ремонту объектов капитального строительства, которые оказывают влияние на безопасность объектов капитального строительства?

Выберите один ответ:

- a. Не требуется
- b. Требуется при разработке схемы территориального планирования или генерального плана
- c. Требуется при разработке любого из указанных выше документов
- d. Требуется при разработке правил землепользования и застройки

**Вопрос 20**

Пока нет ответа

Балл: 1

Отметить  
вопрос

Какая структура базы данных используется в ГИС MapInfo?

Выберите один ответ:

- a. сетевая
- b. реляционная
- c. геореляционная
- d. иерархическая

**Вопрос 21**

Пока нет ответа

Балл: 1

Отметить  
вопрос

Стропила делятся на следующие типы:

Выберите один ответ:

- a. Подкосные, раскосные
- b. Наружные и внутренние
- c. Ветровые системы
- d. Наклонные и висячие
- e. Изгибные

**Вопрос 22**

Пока нет ответа

Балл: 1

Отметить  
вопрос

Пожарные и аварийные лестницы зданий размещают:

Выберите один ответ:

- a. Внутри здания
- b. Устраивают лестницы стремянки внутри здания
- c. На верхней площадке лестничной клетки
- d. Выносят наружу лестницы стремянки
- e. Выносят наружу и не доводят до уровня земли на 2,5 м

**Вопрос 23**

Пока нет ответа

Балл: 1

Отметить  
вопрос

Ширина ступени лестничного марша?


Выберите один ответ:

- a. 250 – 300 мм
- b. 100мм
- c. Только 450 мм
- d. 150мм
- e. 500мм

**Вопрос 24**

Пока нет ответа

Балл: 1

 Отметить вопрос

Города классифицируют по следующим признакам


Выберите один ответ:

- a. по численности населения
- b. по численности населения, административному, народно-хоз5\* назначению
- c. по административному статусу
- d. по размерам
- e. по расположению в системе расселения

**Вопрос 25**

Пока нет ответа

Балл: 1

 Отметить вопрос

Роза ветров показывает


Выберите один ответ:

- a. годовую повторяемость направления и скорости ветра
- b. среднемесячную температуру воздуха
- c. направление ветров
- d. относительную влажность воздуха

**Вопрос 26**

Пока нет ответа

Балл: 1

 Отметить вопрос

Перекрестная каркасная система применяется:


Выберите один ответ:

- a. Для многоэтажных каркасных зданий в сейсмических районах
- b. Для галерейных зданий
- c. Для сельских зданий
- d. Для анфиладных зданий
- e. Для гостиничных зданий

**Вопрос 27**

Пока нет ответа

Балл: 1

 Отметить вопрос

Основание – это:

Выберите один ответ:

- a. Грунт ниже промерзания
- b. Грунт, непосредственно воспринимающий нагрузки от здания
- c. Грунт в природном состоянии
- d. Грунт с крупнозернистым песком
- e. Укрепленный грунт

**Вопрос 28**

Пока нет ответа

Балл: 1

Отметить  
вопрос

Застекленное неотопляемое помещение, пристроенное к зданию или встроенное в него – это...

Выберите один ответ:

- a. Эркер
- b. Веранда
- c. Терраса
- d. Тамбур
- e. Балкон

**Вопрос 29**

Пока нет ответа

Балл: 1

Отметить  
вопрос

Естественный воздухообмен в здании – это...

Выберите один ответ:

- a. Инсоляция
- b. Вибрация
- c. Аэрация
- d. Радиация
- e. Унификация

**Вопрос 30**

Пока нет ответа

Балл: 1

Отметить  
вопрос

Что такое масштаб?

Выберите один ответ:

- a. План
- b. Отношение длины отрезка на чертеже к его длине в натуре
- c. Соразмерность
- d. Линейка